

TRASA MARALÁK

Závišice-Štramberk-Lichnov(na vrcholu stoupání mezi Štramberkem a Lichnovem možno odbočit vlevo po cyklotrase – asfalt, tráva) – V Lichnově doprava směr Bordovice – Frenštát p.R. – za aquaparkem doleva – kontrola K1 v restauraci Valašská rychta – dále podél řeky na kolem rest Za vodou – za rest. Na střelnici vlevo po zelené turistické značce – dále k rest. Žuchov – přes křižovatku rovně – podél lesa na Trojanovice-Bystré – vlevo restaurace Na Maraláku(kontrola K2) – Kunčice p.O. – Tichá

– dále varianta za sucha (asi ve 2/3 Tiché za autobusovou zastávkou doprava po žluté turistické značce, u statku doleva po žluté zn. - Měrkovice u zvoničky – Mniší)

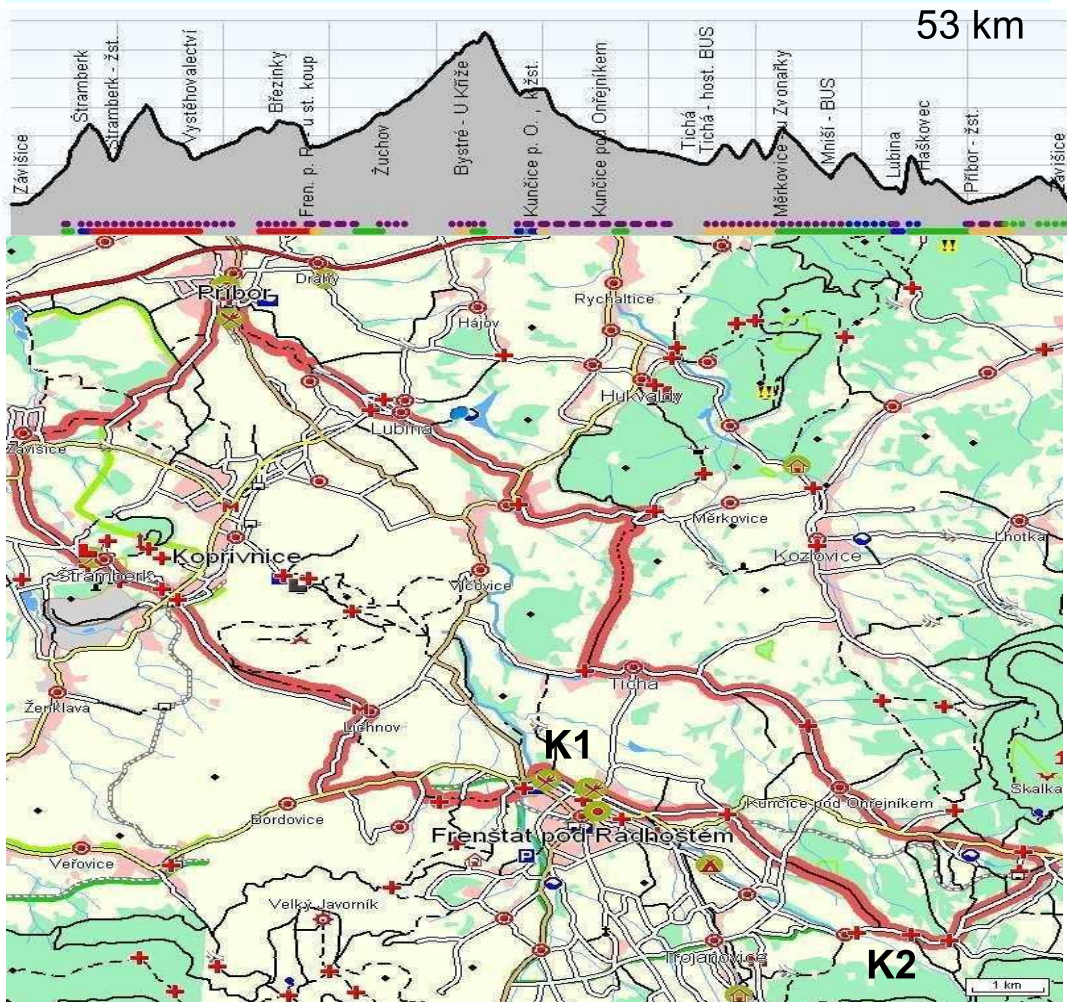
– varianta za mokra (na konci Tiché doprava po cyklotrase Radegast směr Mniší)

V Mniší doprava směr Hukvaldy – nad Mniším vlevo směr Větrkovice – podél řeky Lubiny směr Příbor – V Příboře u nádraží doleva směr točna a Závišice-Paseky - Závišice

Trasu si lze libovolně upravit dle vlastního zvážení, závazné jsou pouze průjezdy kontrolními stanovišti. Závišický pedál není závod, časový limit pro absolvování trasy je do 16:00 hod. Akce se pořádá za běžného silničního provozu, každý cyklista se akce zúčastňuje na vlastní nebezpečí !

K1 Frenštát p.R. – restaurace Valašská rychta

K2 Bystré – restaurace Na Maraláku

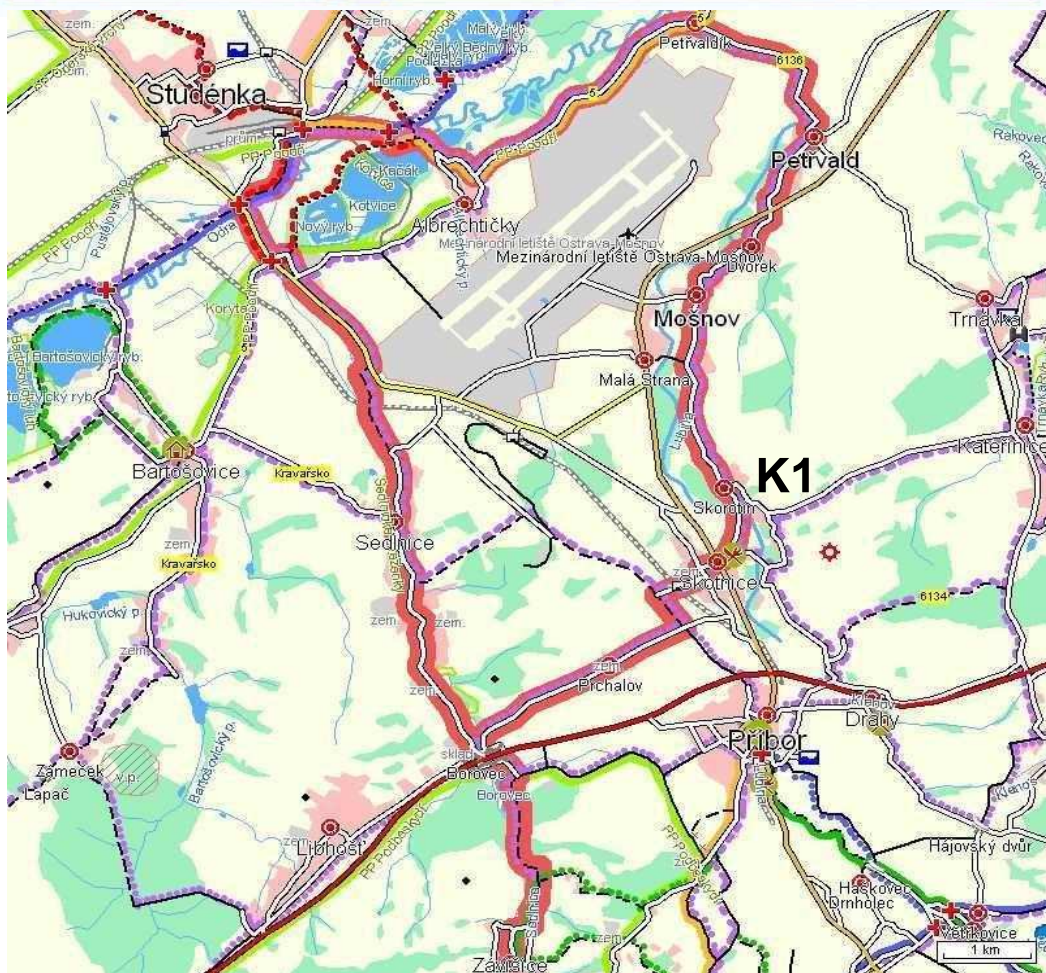
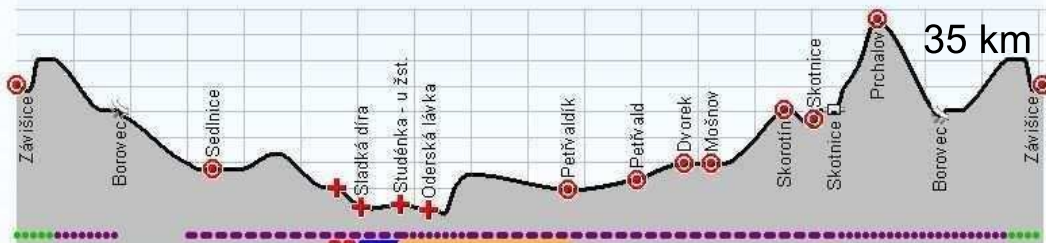


TRASA KOTVICKÁ

Závišice – Borovec – Sedlnice – na konci Sedlnice rovně – dále kolem Sedlničky směr Studénka – nádraží Studénka – před železničním přejezdem doprava po naučné stezce Kotvice – Albrechtický – Petřvaldík – Petřvald – po staré cestě směr Mošnov – Skotnice (kontrola K1 rest. U Žabáka) – Prchalov – Borovec – Závišice

Trasu si lze libovolně upravit dle vlastního zvážení, závazné jsou pouze průjezdy kontrolními stanovišti. Závišický pedál není závod, časový limit pro absolvování trasy je do 16:00 hod. Akce se pořádá za běžného silničního provozu, každý cyklista se akce zúčastňuje na vlastní nebezpečí!

K1 Skotnice – restaurace U Žabáka



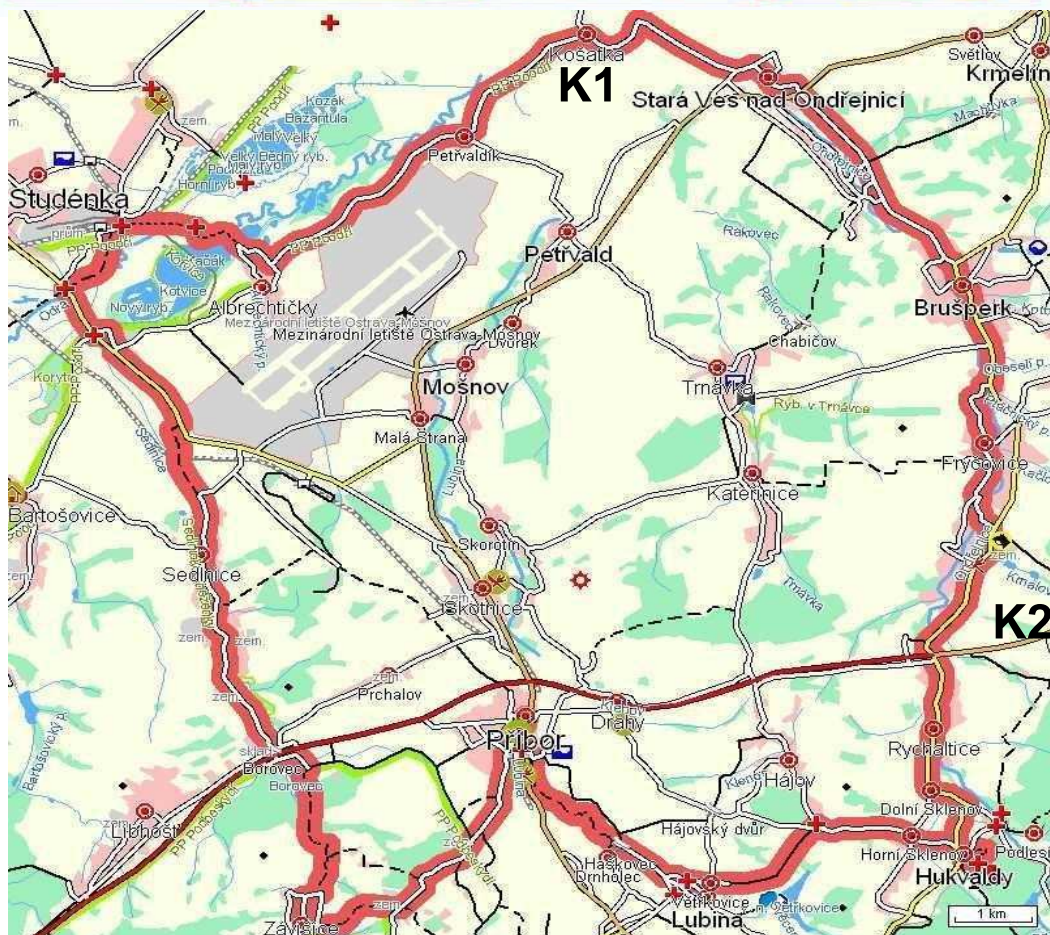
TRASA KOŠATKA

Závišice – Borovec – Sedlnice – na konci Sedlnice rovně – dále kolem Sedlničky směř Studénka – nádraží Studénka – před železničním přejezdem doprava po naučné stezce Kotvice – Albrechtický – Petřvaldík – na křižovatce rovně směř Košatka – Košatka (kontrola K1 v rest. Na Hřišti) – po cyklotrase směř Stará Ves – při příjezdu do Staré Vsi odbočit dolela směř Brušperk – Fryčovice – Rychaltice – Hukvaldy(kontrola K2 Galerie Blanka v objektu Hotelu Hukvaldy) – Horní Sklenov – Lubina – Příbor - Točna - Závišice

Trasu si lze libovolně upravit dle vlastního zvažení, závazné jsou pouze průjezdy kontrolními stanovišti. Závišický pedál není závod, časový limit pro absolvování trasy je do 16:00 hod. Akce se pořádá za běžného silničního provozu, každý cyklista se akce zúčastňuje na vlastní nebezpečí !

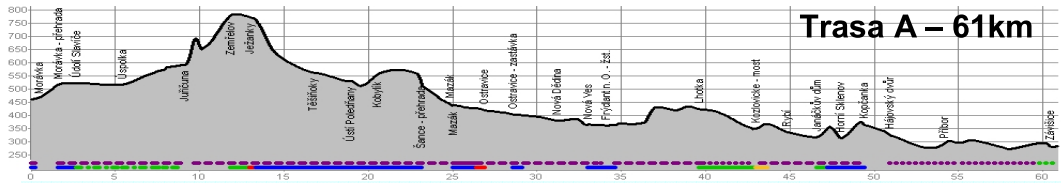
K1 Košatka – restaurace Na Hřišti

K2 Hukvaldy – Galerie Blanka

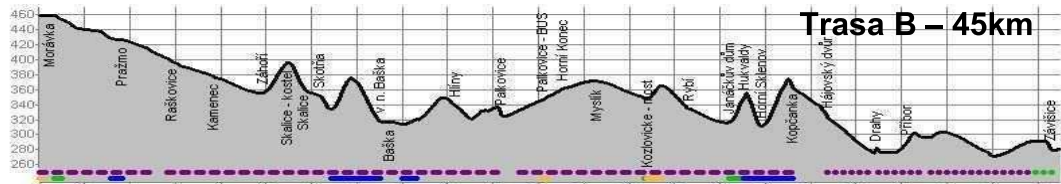


TRASA „BESKYDSKÉ PŘEHRADY“

Trasa „A“ - Určena pro zdatnější cyklisty vedena horským terénem – start parkoviště pod přehradou Morávka směr přehradní hráz, kolem přehrady a řeky (cyklo 6113), Juřičina odbočit doprava, stoupání na Visalaje (cca 3 km), kontrola staré Visalaje (**K1**) – razítko v restauraci, dále stále po cyklo 6113 směr Ostravice Masarykovým údolím), centrum Ostravice, dále podél řeky (cyklo 6007), srub P. Bezruče, Frydlant nad Ostravicí – nadezd nad hlavní komunikací – doprava až k odbočce na Lhotku (cyklo 6008) - Kozlovice – doprava směr Areál na Mlýně (**K2**) – Hukvaldy (cyklo 6006) – v centru doprava - Horní Sklenov - Větrkovic – doprava (cyklo 6001) – Příbor – doleva směr Točna – sjezd do cíle - Závašice (např. po cyklo 6002).



Trasa „B“ - Vede méně náročným terénem – start parkoviště pod přehradou Morávka směr Pražmo (cyklo 6113) – trasu možno zpestřit výjezdem na Prašivou a zpět (dřevěný kostelík, chata , cyklo 6174) – dále po trase směr doleva - Raškovice (cyklo 6005) – Skalce – doleva směr Baška (cyklo 6003) – stále po cyklo do Palkovic – doleva – Myslík – Kozlovice (cyklo 6006) - doprava směr Areál na Mlýně (**K2**) – Hukvaldy (cyklo 6006) – v centru doprava - Horní Sklenov - Větrkovic – doprava (cyklo 6001) – Příbor – doleva směr Točna – sjezd do cíle - Závašice (např. po cyklo 6002).



Trasu si lze libovolně upravit dle vlastního zvažení, závazné jsou pouze průjezdy kontrolními stanovišti. Závašický pedál není závod, časový limit pro absolvování trasy je do 16:00 hod. Akce se pořádá za běžného silničního provozu, každý cyklista se akce zúčastňuje na vlastní nebezpečí !



TRASA ZÁVIŠICKÁ

Závišice – po cyklotrase směr Příbor – Příbor kontrola restaurace U platanu – přes Paseky směr Kopřivnice – v Kopřivnici směr silnice k Očnínu – Bublá city ranč – Štramberk Dallas – u Dalasu lze jet rovně kolem Farní zahrady na přehradu – dále směr Libotín – restaurace Na koupališti kontrola – Svatá Kateřina –dále rovně zkratkou do Závišic

Trasu si lze libovolně upravit dle vlastního zvážení, závazné jsou pouze průjezdy kontrolními stanovišti. Závišický pedál není závod, časový limit pro absolvování trasy je do 16.00 hodin. Akce se pořádá za běžného silničního provozu, každý cyklista se akce zúčastňuje na vlastní nebezpečí !

K1 - restaurace U platanu

K2 - restaurace Libotín

