



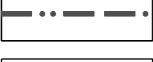



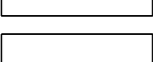
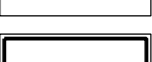





















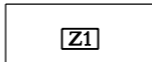

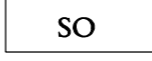



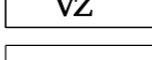
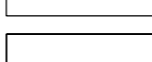

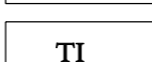
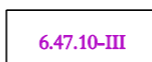







SPOLUFINANCOVÁNO Z PROSTŘEDKŮ FONDU PRO REGIONÁLNÍ ROZVOJ

ÚZEMNÍ PLÁN ZÁVIŠIC ODŮVODNĚNÍ

B.2 VÝKRES PŘEDPOKLÁDANÝCH ZÁBORŮ PŮDNÍHO FONDU

MĚŘÍTKO 1 : 5000

STAV	NÁVRH	
		HRANICE OBCE
		HRANICE ZASTAVĚNÉHO ÚZEMÍ K 1.9.1966
		HRANICE ZASTAVĚNÉHO ÚZEMÍ K 1.11.2009
		HRANICE BPEJ
		HRANICE 50 m OD OKRAJE LESA
		OHRANIČENÍ PLOCH ZÁBORU
		LOKÁLNÍ BIOCENTRA
		LOKÁLNÍ BOKORIDORY
		ORNÁ PŮDA
		ZAHRADY
		TRVALÉ TRAVNÍ POROSTY
		NEZEMĚDĚLSKÉ POZEMKY
		LESNÍ POZEMKY
		ODVODNĚNÉ POZEMKY

STAV	NÁVRH	
		OZNAČENÍ ZASTAVITELNÝCH PLOCH
		SO PLOCHY SMÍŠENÉ OBYTNÉ
		OS PLOCHY OBČANSKÉHO VYBAVENÍ - SPORTOVNÍCH ZAŘÍZENÍ
		VZ PLOCHY VÝROBY ZEMĚDĚLSKÉ
		ZV PLOCHY PROSTRANSTVÍ VEŘEJNÝCH - ZELENĚ VEŘEJNÉ
		PV PLOCHY PROSTRANSTVÍ VEŘEJNÝCH
		TI PLOCHY TECHNICKÉ INFRASTRUKTURY
		6.47.10-III KÓD BPEJ - TŘÍDA OCHRANY ZEMĚDĚLSKÝCH POZEMKŮ
		23 KÓD LESNÍCH POZEMKŮ
		ZÁVIŠICE 5 OZNAČENÍ PLOCH ÚSES



PROJEKTOVÁ ČINNOST, URBANISMUS, ÚZEMNÍ PLÁNOVÁNÍ, EKOLOGIE, GIS

URBANISTICKÉ STŘEDISKO OSTRAVA, s.r.o.

Ostrava s.r.o. Spartakovců 3, Ostrava-Poruba, 70800

tel: 596939530, 596939531

ZODP.PROJEKTANT: ING. ARCH. VLADIMÍRA FUSKOVÁ

ZAK. ČÍSLO: U - 499A

ZPRACOVATEL: LIBUŠE FRANČÍKOVÁ

POŘIZOVATEL: OBEC ZÁVIŠICE

DATUM: PROSINEC 2009